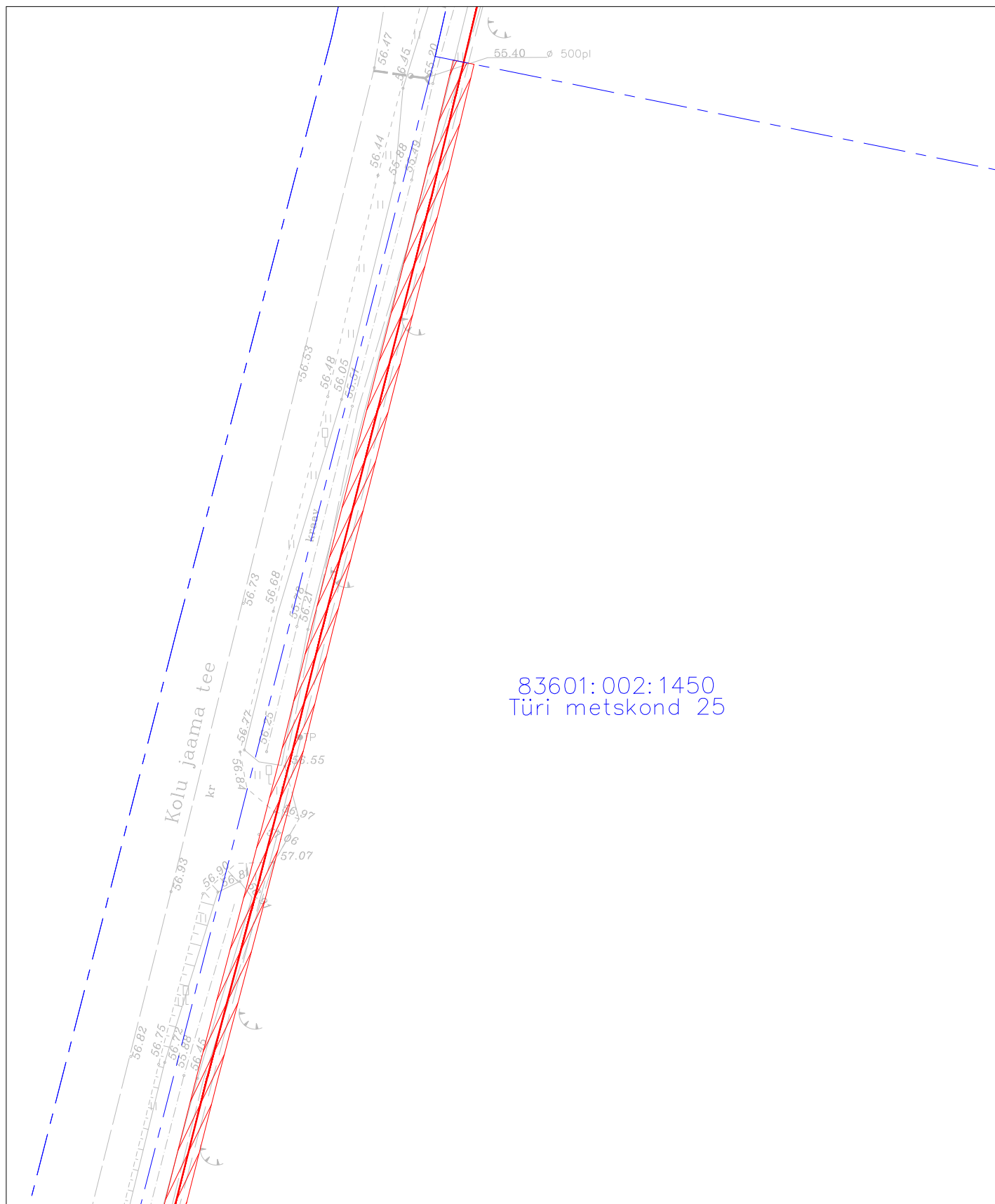


Koormatava ala asendiplaan
Kolu küla, Türi vald, Järva maakond, Türi metskond 25, 83601:002:1450
M 1:500



83601:002:1450
Türi metskond 25

Sideehitise kaitsevööndi ulatus on mõlemal pool sideehitist 1 meeter sideehitisest.

Kasutusõiguse ala kokku ligikaudu 886m²

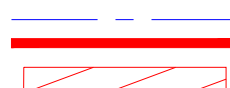
Koostas:

Marek Banko

Projekteerija

Hepta Group Energy OÜ

TINGMÄRGID



Katastripiir
Projekteeritud sideliin maasisene
Kasutusõiguse ala

M 1:500



Hepta Group Energy OÜ

Katastripiir
Projekteeritud sideliin maasisene
Kasutusõiguse ala


M 1:500



Hepta Group Energy OÜ

Katastripiir
Projekteeritud sideliin maasisene
Kasutusõiguse ala

Koormatava ala asendiplaan
Kolu küla, Türi vald, Järva maakond, Türi metskond 25, 83601:002:1450
M 1:500



83601:002:1450
Türi metskond 25

Sideehitise kaitsevööndi ulatus on mõlemal pool sideehitist 1 meeter sideehitisest.

Kasutusõiguse ala kokku ligikaudu 886m²

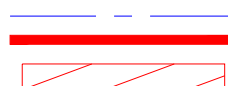
Koostas:

Marek Banko

Projekteerija

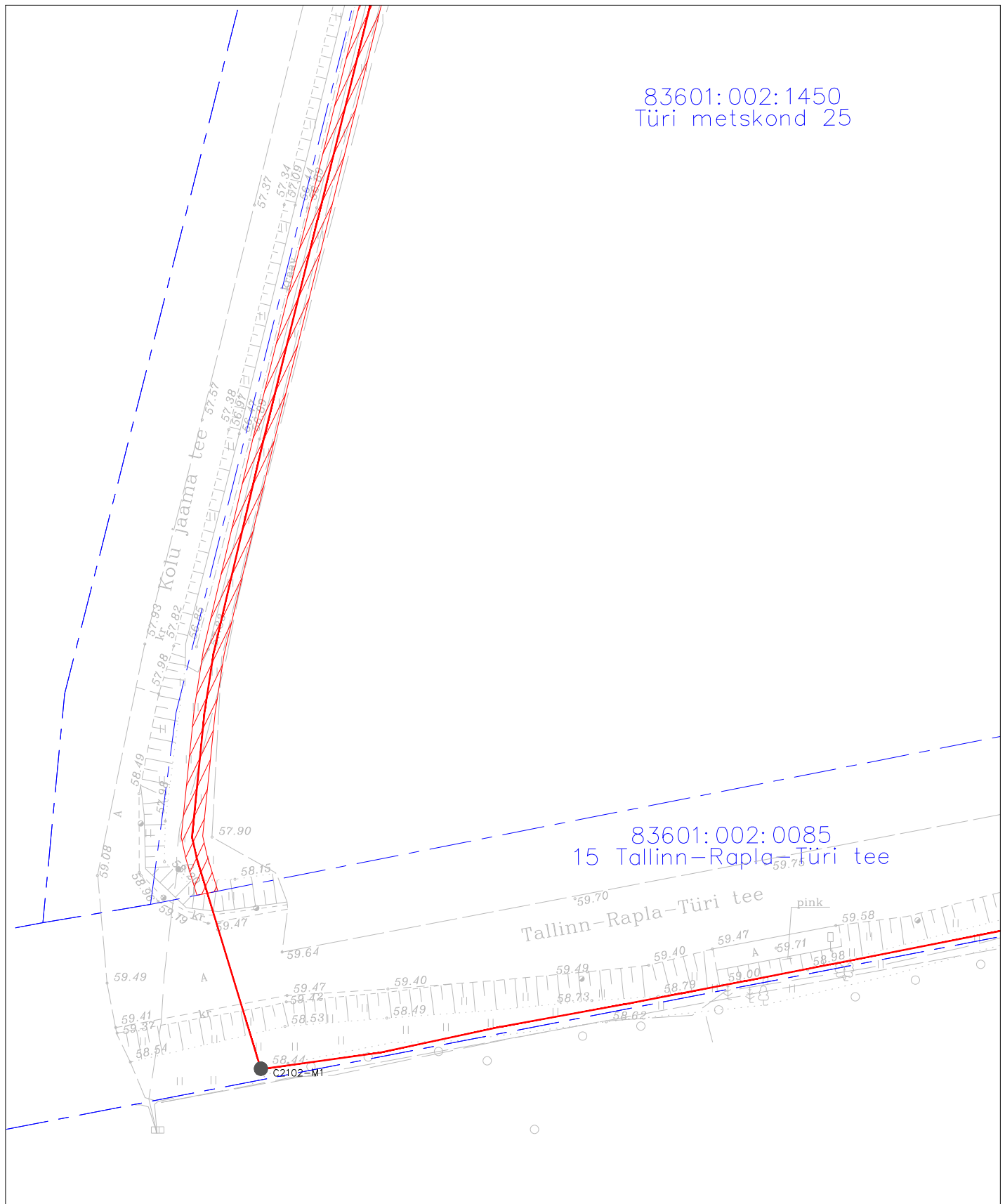
Hepta Group Energy OÜ

TINGMÄRGID



Katastripiir
Projekteeritud sideliin maasisene
Kasutusõiguse ala

Koormatava ala asendiplaan
Kolu küla, Türi vald, Järva maakond, Türi metskond 25, 83601:002:1450
M 1:500



Sideehitise kaitsevööndi ulatus on mõlemal pool sideehitist 1 meeter sideehitisest.

Kasutusõiguse ala kokku ligikaudu 886m²

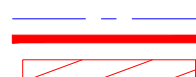
Koostas:

Marek Banko

Projekteerija

Hepta Group Energy OÜ

TINGMÄRGID



Katastripiir
Projekteeritud sidiilin maasisene
Kasutusõiguse ala
Projekteeritud plastkaev